
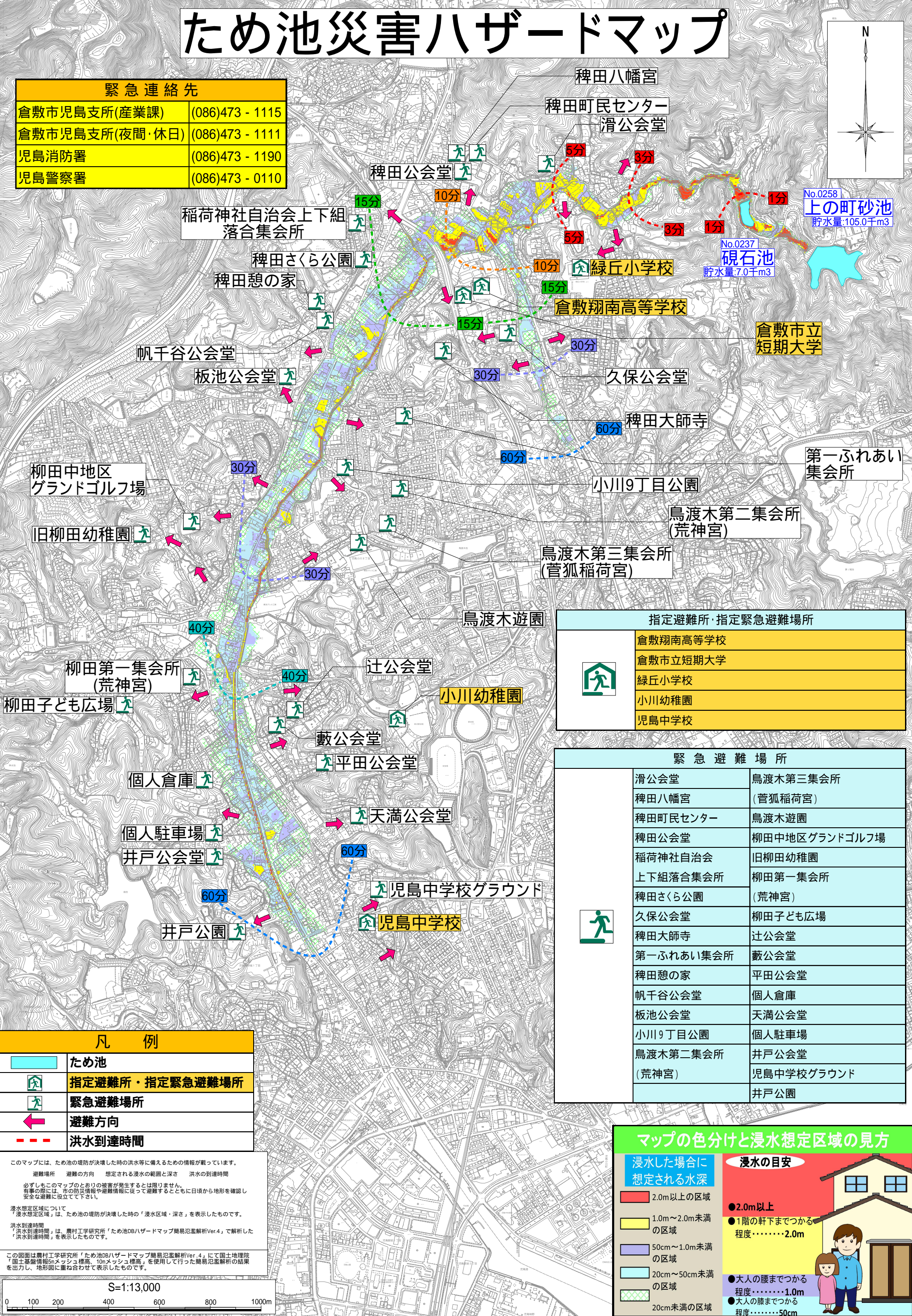


ため池災害ハザードマップ



緊急連絡先	
倉敷市児島支所(産業課)	(086)473 - 1115
倉敷市児島支所(夜間・休日)	(086)473 - 1111
児島消防署	(086)473 - 1190
児島警察署	(086)473 - 0110



稲荷神社自治会上下組
落合集会所

稗田さくら公園
稗田憩の家

帆千谷公会堂
板池公会堂

柳田中地区
グランドゴルフ場

旧柳田幼稚園

柳田第一集会所
(荒神宮)

柳田子ども広場

個人倉庫

個人駐車場

井戸公会堂

井戸公園

稗田公会堂

稗田八幡宮

稗田町民センター
滑公会堂

緑丘小学校

倉敷翔南高等学校

久保公会堂

稗田大師寺

小川9丁目公園

鳥渡木第二集会所
(荒神宮)

鳥渡木第三集会所
(菅狐稲荷宮)

鳥渡木遊園

辻公会堂

小川幼稚園

藪公会堂

平田公会堂

天満公会堂

児島中学校グラウンド

児島中学校

No.0258
上の町砂池
貯水量:105.0千m³

No.0237
硯石池
貯水量:7.0千m³

倉敷市立
短期大学

第一ふれあい
集会所

指定避難所・指定緊急避難場所	
	倉敷翔南高等学校
	倉敷市立短期大学
	緑丘小学校
	小川幼稚園
	児島中学校

緊急避難場所		
	滑公会堂	鳥渡木第三集会所 (菅狐稲荷宮)
	稗田八幡宮	鳥渡木遊園
	稗田町民センター	柳田中地区グランドゴルフ場
	稗田公会堂	旧柳田幼稚園
	稲荷神社自治会	柳田第一集会所
	上下組落合集会所	柳田第一集会所 (荒神宮)
	稗田さくら公園	柳田子ども広場
	久保公会堂	辻公会堂
	稗田大師寺	藪公会堂
	第一ふれあい集会所	平田公会堂
	稗田憩の家	個人倉庫
	帆千谷公会堂	天満公会堂
	板池公会堂	個人駐車場
	小川9丁目公園	井戸公会堂
	鳥渡木第二集会所 (荒神宮)	児島中学校グラウンド
		井戸公園

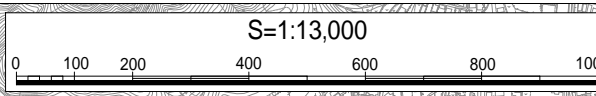
凡 例	
	ため池
	指定避難所・指定緊急避難場所
	緊急避難場所
	避難方向
	洪水到達時間

このマップには、ため池の堤防が決壊した時の洪水等に備えるための情報が載っています。
避難場所 避難の方向 想定される浸水の範囲と深さ 洪水の到達時間
必ずしもこのマップのとおり被害が発生するとは限りません。
有事の際には、市の防災情報や避難情報に従って避難するとともに日頃から地形を確認し
安全な避難に役立ててください。

浸水想定区域について
「浸水想定区域」は、ため池の堤防が決壊した時の「浸水区域・深さ」を表示したものです。

洪水到達時間
「洪水到達時間」は、農研工学研究所「ため池DBハザードマップ簡易浸水解析Ver.4」で解析した
「洪水到達時間」を表示したものです。

この図面は農研工学研究所「ため池DBハザードマップ簡易浸水解析Ver.4」にて国土地理院
「国土基盤情報5mメッシュ標高・10mメッシュ標高」を使用して行った簡易浸水解析の結果
を出力し、地形図に重ね合わせて表示したものです。



マップの色分けと浸水想定区域の見方

浸水した場合に 想定される水深	浸水の目安
	●2.0m以上 ●1階の軒下までつかる 程度……………2.0m
	●大人の腰までつかる 程度……………1.0m
	●大人の膝までつかる 程度……………50cm