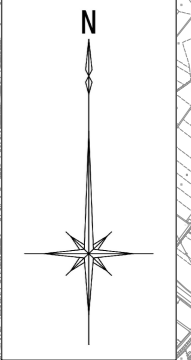


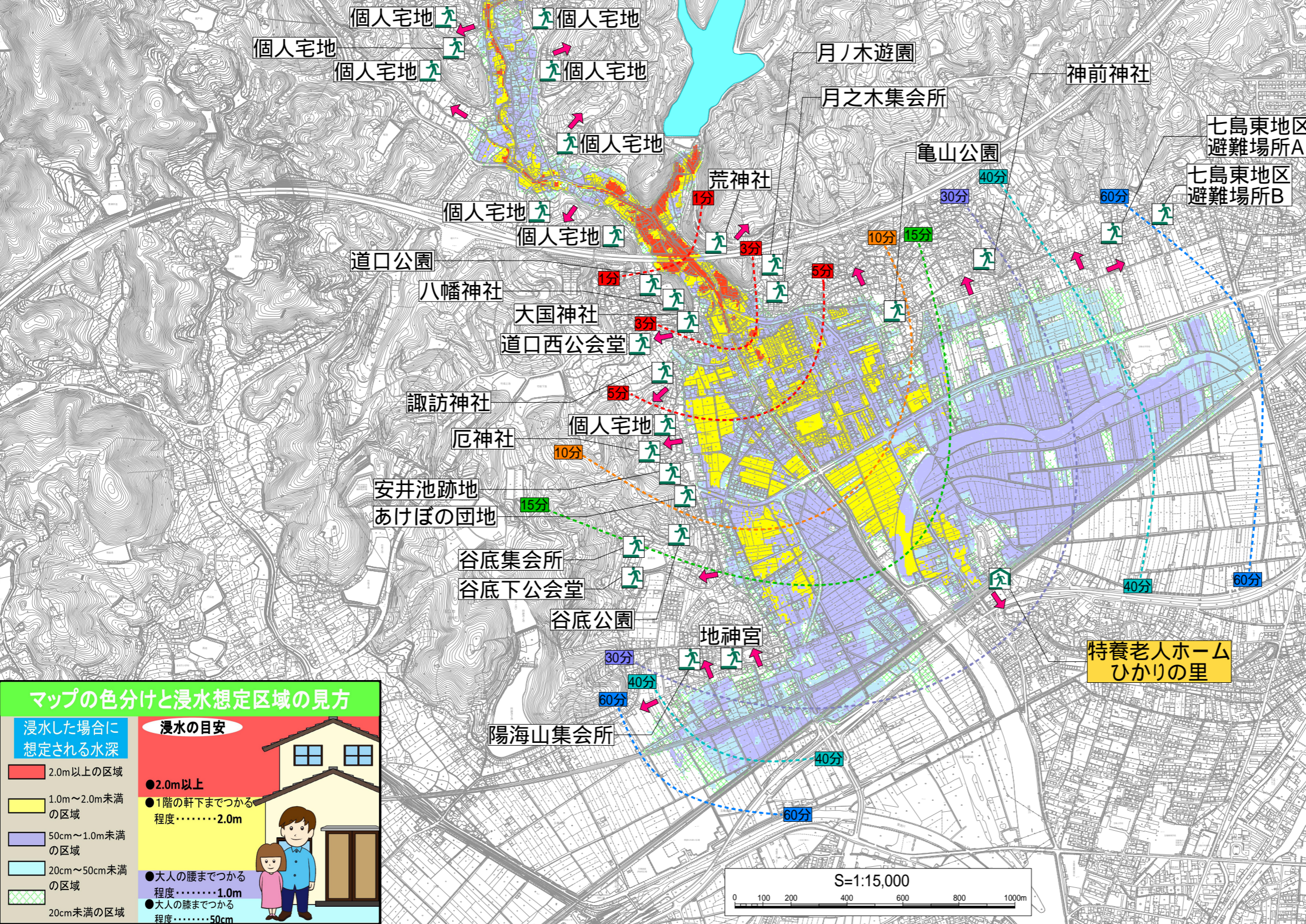
# ため池災害ハザードマップ



緊急連絡先	
倉敷市玉島支所(産業課)	(086)522 - 8114
倉敷市玉島支所(夜間・休日)	(086)522 - 8110
玉島消防署	(086)522 - 3515
玉島警察署	(086)522 - 0110

No.1106  
**大木池**  
貯水量:240.0千m3

No.1108  
**増原池**  
貯水量:811.0千m3



指定避難所・指定緊急避難場所	
	特養老人ホーム ひかりの里

緊急避難場所		
	池畝会館	谷底下公会堂
	個人宅地(9箇所)	陽海山集会所
	道口公園	地神宮
	八幡神社	荒神社
	大国神社	月ノ木遊園
	道口西公会堂	月之木集会所
	諏訪神社	亀山公園
	厄神社	神前神社
	安井池跡地	七島東地区
	あけぼの団地	避難場所A
	谷底集会所	七島東地区
	谷底下公会堂	避難場所B

### マップの色分けと浸水想定区域の見方

**浸水した場合に想定される水深**

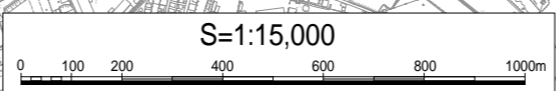
- 2.0m以上の区域
- 1.0m~2.0m未満の区域
- 50cm~1.0m未満の区域
- 20cm~50cm未満の区域
- 20cm未満の区域

**浸水の目安**

- 2.0m以上  
●1階の軒下までつかる  
程度.....2.0m
- 大人の腰までつかる  
程度.....1.0m
- 大人の膝までつかる  
程度.....50cm

凡例	
	ため池
	指定避難所・指定緊急避難場所
	緊急避難場所
	避難方向
	洪水到達時間

このマップには、ため池の堤防が決壊した時の洪水等に備えるための情報が載っています。  
避難場所 避難の方向 想定される浸水の範囲と深さ 洪水の到達時間  
必ずしもこのマップのとおり被害が発生するとは限りません。  
有事の際には、市の防災情報や避難情報に従って避難するとともに日頃から地形を確認し安全な避難に役立ててください。  
浸水想定区域について  
「浸水想定区域」は、ため池の堤防が決壊した時の「浸水区域・深さ」を表示したものです。  
洪水到達時間  
「洪水到達時間」は、農村工学研究所「ため池DBハザードマップ簡易浸水解析Ver.4」で解析した「洪水到達時間」を表示したものです。  
この図面は農村工学研究所「ため池DBハザードマップ簡易浸水解析Ver.4」にて国土地理院「国土基礎情報5mメッシュ標高、10mメッシュ標高」を使用して行った簡易浸水解析の結果を出し、地形図に重ね合わせて表示したものです。



この地図は、倉敷市長の承認を得て、倉敷市所管の測量成果倉敷市都市計画図 S=1/2500 を複製したものです。(承認番号 平成29年8月17日 都第1671号)